



## ADOZIONE STATO DI ALLERTA REGIONALE

Emesso alle ore **13.04** del **10/02/2026**

Valido dalle ore **22.00** di **Martedì, 10 Febbraio 2026** alle ore **23.59** di **Mercoledì, 11 Febbraio 2026**

### Destinatari

Province/Città Metropolitane	Prefetture	Centrali 118	Altri Soggetti	Consorzi Bonifica	Genii Civili
<input type="checkbox"/> Ce.Si di Arezzo <input checked="" type="checkbox"/> Ce.Si di Firenze <input type="checkbox"/> Ce.Si di Grosseto <input checked="" type="checkbox"/> Ce.Si di Livorno <input checked="" type="checkbox"/> Ce.Si di Lucca <input checked="" type="checkbox"/> Ce.Si di Mass- Carrara <input checked="" type="checkbox"/> Ce.Si di Pisa <input checked="" type="checkbox"/> Ce.Si di Pistoia <input checked="" type="checkbox"/> Ce.Si di Prato <input type="checkbox"/> Ce.Si di Siena	<input type="checkbox"/> Arezzo <input checked="" type="checkbox"/> Firenze <input type="checkbox"/> Grosseto <input checked="" type="checkbox"/> Livorno <input checked="" type="checkbox"/> Lucca <input checked="" type="checkbox"/> Massa-Carrara <input checked="" type="checkbox"/> Pisa <input checked="" type="checkbox"/> Pistoia <input checked="" type="checkbox"/> Prato <input type="checkbox"/> Siena	<input type="checkbox"/> Arezzo <input checked="" type="checkbox"/> Firenze <input type="checkbox"/> Grosseto <input checked="" type="checkbox"/> Livorno <input checked="" type="checkbox"/> Lucca <input checked="" type="checkbox"/> Massa-Carrara <input checked="" type="checkbox"/> Pisa <input checked="" type="checkbox"/> Pistoia <input checked="" type="checkbox"/> Prato <input type="checkbox"/> Siena <input type="checkbox"/> Empoli <input checked="" type="checkbox"/> Versilia	<input checked="" type="checkbox"/> Dipart. di Protezione Civile <input checked="" type="checkbox"/> Direzione Regionale VVF <input checked="" type="checkbox"/> Coordinamento Regionale CFS <input checked="" type="checkbox"/> RFI <input checked="" type="checkbox"/> Autostrade P.I. <input checked="" type="checkbox"/> CISA e SALT <input checked="" type="checkbox"/> ANAS - Comp. Terr. di Firenze <input checked="" type="checkbox"/> Telecom <input checked="" type="checkbox"/> Snam <input checked="" type="checkbox"/> Enel e Terna <input checked="" type="checkbox"/> Registro Dighe Firenze / Perugia	<input checked="" type="checkbox"/> CB1 Toscana Nord <input type="checkbox"/> CB2 Alto Valdarno <input checked="" type="checkbox"/> CB3 Medio Valdarno <input checked="" type="checkbox"/> CB4 Basso Valdarno <input checked="" type="checkbox"/> CB5 Costa <input type="checkbox"/> CB6 Toscana Sud	<input checked="" type="checkbox"/> GC Toscana Nord <input checked="" type="checkbox"/> GC Valdarno Superiore <input checked="" type="checkbox"/> GC Valdarno Centrale <input checked="" type="checkbox"/> GC Valdarno Inferiore <input type="checkbox"/> GC Toscana Sud

Vista la Direttiva del Presidente del Consiglio dei Ministri recante "Indirizzi operativi per la gestione organizzativa e funzionale del sistema di allertamento nazionale e regionale per il rischio idrogeologico e idraulico ai fini di protezione civile", Viste le disposizioni per l'attuazione della Direttiva adottate con deliberazione della Giunta regionale n.1526 del 20/10/2025.

In considerazione degli scenari di criticità previsti per le prossime ore riportati dall'Avviso di Criticità emesso dal Centro Funzionale Regionale il giorno Emissione di **Martedì, 10 Febbraio 2026**, ore **12.54**, ai fini dell'allertamento del sistema regionale di protezione civile è adottato il presente stato di allerta e dichiarate le relative fasi operative per zone/rischi/tempi sotto indicati:

ZONE	TIPO RISCHIO	TEMPISTICA	LIVELLO ALLERTA/FASE OPERATIVA
<b>B, L, R1, S1, S2 S3, V</b>	IDROGEOLOGICO IDRAULICO RETICOLO MINORE	dalle ore 22.00 Martedì, 10 Febbraio 2026 alle ore 18.00 Mercoledì, 11 Febbraio 2026	<b>ALLERTA - CODICE GIALLO</b> <b>FASE DI ATTENZIONE -</b> <b>GIALLO</b>
<b>A6, E2, I, S3</b>	MAREGGIATE	dalle ore 12.00 Mercoledì, 11 Febbraio 2026 alle ore 23.59 Mercoledì, 11 Febbraio 2026	<b>ALLERTA - CODICE GIALLO</b> <b>FASE DI ATTENZIONE -</b> <b>GIALLO</b>
<b>A6, E2, I, R2</b>	VENTO	dalle ore 08.00 Mercoledì, 11 Febbraio 2026 alle ore 23.59 Mercoledì, 11 Febbraio 2026	<b>ALLERTA - CODICE GIALLO</b> <b>FASE DI ATTENZIONE -</b> <b>GIALLO</b>

Si richiamano conseguentemente gli Enti interessati a voler seguire le indicazioni previste nelle disposizioni di cui alla Delibera in relazione alle tipologie di rischio e alle corrispondenti fasi operative previste. **Si sottolinea che a scala locale gli effetti attesi potrebbero essere amplificati anche significativamente in relazione a condizioni di esposizione e vulnerabilità specifiche o temporanee non valutabili a scala regionale. L'attivazione e la cessazione delle fasi operative a scala locale dovranno seguire l'effettiva tempistica di esaurimento dei fenomeni e delle eventuali criticità.**

In particolare si richiede agli Enti e alle strutture operative di livello locale coinvolti, ciascuno per le proprie competenze, di porre in essere le attività previste in fase previsionale e durante l'evento secondo quanto previsto nelle disposizioni regionali e nei propri piani di protezione civile, in particolare relativamente alle seguenti attività:



# Regione Toscana

## Protezione Civile e Riduzione del Rischio Alluvioni

### Sala Operativa Regionale

#### PRIMA DEL PERIODO VALIDITÀ

In fase di ATTENZIONE - GIALLO:

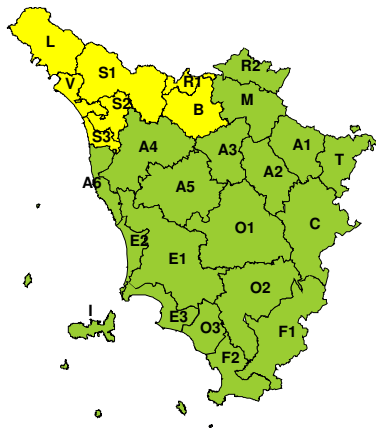
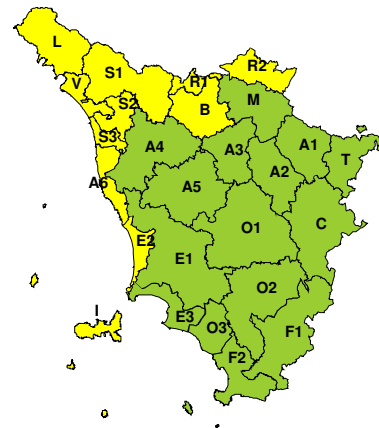
- Verifica della sussistenza di particolari condizioni di vulnerabilità dovute a criticità strutturali o temporanee, o di esposizione delle popolazione ai rischi indicati. Verifica dei sistemi di reperibilità e di pronta attivazione delle risorse

In fase di ATTENZIONE - ARANCIO o PRE-ALLARME:

- Allertamento risorse operative previste nella pianificazione e- verifica dell'effettiva disponibilità di materiali/mezzi/personale indispensabili alle attività di presidio dei centri operativi e contrasto degli effetti previsti.
- Allertamento e verifica personale necessario a costituire il tecnico e organizzazione del presidio territoriale
- Verifica della funzionalità dei sistemi di comunicazione e emergenza
- Informazione preventiva alla popolazione
- Attuazione di prime misure di prevenzione per le aree in cui il rischio risulti più elevato secondo quanto previsto nei piani di protezione civile
- Verifica delle strutture e dell'organizzazione finalizzata all'eventuale messa in sicurezza e assistenza della popolazione

#### DURANTE IL PERIODO VALIDITÀ/EVENTO IN CORSO

- Attivazione di un presidio tecnico (o centro operativo) e delle attività di monitoraggio strumentale e diretto del territorio
- Valutazione continua della situazione in atto e prevista in relazione a scenari riferimento a scala locale come previsto nei propri piani di protezione civile, anche al fine di attivare, se necessario, eventuali fasi operative di livello superiore
- Mantenimento dello scambio informativo all'interno dell'Ente e verso gli altri soggetti con particolare riferimento alla immediata segnalazione e descrizione delle criticità in atto, delle misure adottate per il contrasto e delle risorse attivate.
- Aggiornamento e caratterizzazione dell'informazione verso la popolazione

**BOLLETTINO DI VALUTAZIONE DELLE CRITICITÀ**Emissione di **Martedì, 10 Febbraio 2026**, ore **12.54****Martedì, 10 Febbraio 2026****Mercoledì, 11 Febbraio 2026****AREE INTERESSATE:**

A1-Arno-Casentino  
 A2-Arno-Valdarno Sup.  
 A3-Arno-Firenze  
 A4-Valdarno Inf.  
 A5-Valdelsa-Valdera  
**A6-Arno-Costa**  
**B-Bisenzio e Ombr. Pt**  
 C-Valdichiana  
 E1-Etruria

**E2-Etruria-Costa Nord**  
 E3-Etruria-Costa Sud  
 F1-Fiora e Alb.  
 F2-Fiora e Alb.-Costa e G  
**I-Isole**  
**L-Lunigiana**  
 M-Mugello-Val di Sieve  
 O1-Ombr. Gr-Alto  
 O2-Ombr. Gr-Medio

O3-Ombr. Gr-Costa  
**R1-Reno**  
**R2-Romagna-Toscana**  
**S1-Serchio-Garf.-Lima**  
**S2-Serchio-Lucca**  
**S3-Serchio-Costa**  
 T-Valtiberina  
**V-Versilia**

**Legenda criticità:** VERDE, **GIALLO**, **ARANCIONE**, **ROSSO**

**PROVINCE INTERESSATE:** FIRENZE, LIVORNO, LUCCA, MASSA-CARRARA, PISA, PISTOIA, PRATO

**FENOMENI PREVISTI**

un fronte a prevalente carattere transita sul Tirreno interessando la nostra regione dalla sera di oggi.

**PIOGGIA:** nel pomeriggio e nella sera di oggi martedì, precipitazioni sparse sulle zone di nord ovest con medi significativi e massimi fino a elevati sui rilievi; domani, mercoledì, le precipitazioni anche a carattere di rovescio o temporale, sono attese estendersi al resto del territorio; dal pomeriggio miglioramento con precipitazioni in cessazione a partire dalle zone occidentali. Si prevedono cumulati significativi ovunque con massimi fino a elevati più probabili sulle zone settentrionali; intensità oraria fino a 20 mm/h.

**TEMPORALI:** per oggi nulla da segnalare; domani mercoledì, possibili occasionali temporali su tutta la regione. colpi di vento e grandinate solo occasionali.

**VENTO:** domani mercoledì ulteriore rinforzo con raffiche di Ponente con forti raffiche su Arcipelago, Costa centrale, crinali appenninici e sottovento ad essi.

**MARE:** dalle prime ore di domani, mercoledì, mari molto mossi ovunque fino a agitati il mar Ligure e il canale di Piombino.

**DESCRIZIONE DELLE CRITICITÀ PREVISTE:**

Sulla base delle previsioni meteorologiche odierne e delle valutazioni dei possibili effetti al suolo effettuate, si prefigurano i seguenti scenari di criticità:



ZONE DI ALLERTA	RISCHIO	TEMPI	CRITICITA'
<b>B, L, R1, S1, S2 S3, V</b>	IDROGEOLOGICO IDRAULICO RETICOLO MINORE	dalle ore 22.00 Martedì, 10 Febbraio 2026 alle ore 18.00 Mercoledì, 11 Febbraio 2026	<b>GIALLO</b>
<b>A6, E2, I, S3</b>	MAREGGIATE	dalle ore 12.00 Mercoledì, 11 Febbraio 2026 alle ore 23.59 Mercoledì, 11 Febbraio 2026	<b>GIALLO</b>
<b>A6, E2, I, R2</b>	VENTO	dalle ore 08.00 Mercoledì, 11 Febbraio 2026 alle ore 23.59 Mercoledì, 11 Febbraio 2026	<b>GIALLO</b>

## DESCRIZIONE DEGLI SCENARI DI EVENTO PREVISTI

### IDROGEOLOGICO

#### IDRAULICO RETICOLO MINORE

**Criticità Giallo:** Possibilità di innesco di frane superficiali/colate rapide di detriti o fango in bacini di dimensioni limitate e ruscellamenti superficiali anche con trasporto di materiale con conseguenti possibili danni localizzati alle infrastrutture, edifici e attività agricole, cantieri, insediamenti civili e industriali esposti; possibile innalzamento dei livelli idrometrici dei corsi d'acqua minori, con inondazioni delle aree limitrofe, anche per effetto di criticità locali (tombature, restringimenti, occlusioni delle luci dei ponti, ecc); possibile scorrimento superficiale delle acque nelle strade con fenomeni di rigurgito dei sistemi di smaltimento delle acque piovane e con possibile tracimazione e coinvolgimento delle aree urbane depresse, dei locali interrati e di quelli posti a pian terreno lungo le vie potenzialmente interessate da deflussi idrici; possibili temporanee interruzioni della rete stradale e/o ferroviaria in prossimità di impluvi, canali, zone depresse (sottopassi, tunnel, avvallamenti stradali, etc.) e a valle di porzioni di versante interessate da fenomeni franosi; possibili limitati danni alle opere idrauliche di difesa delle sponde, alle attività agricole, ai cantieri, agli insediamenti civili e industriali in alveo; possibili criticità connesse a localizzate cadute massi.

#### MAREGGIATE

**Criticità Giallo:** Sono possibili fenomeni occasionalmente pericolosi per l'incolumità delle persone, in grado di causare disagi e danni a carattere locale.

Sono possibili localizzati e temporanei problemi ai tratti stradali a ridosso della battigia con localizzate interruzioni della viabilità. Sono possibili problemi o danneggiamenti agli stabilimenti balneari e alle attività marittime. Sono possibili ritardi nei collegamenti marittimi. Si possono verificare situazioni di locale pericolo per la balneazione, per la navigazione da diporto e per le attività sportive.

#### VENTO

**Criticità Giallo:** Sono possibili fenomeni occasionalmente pericolosi per l'incolumità delle persone, in grado di causare disagi e danni a carattere locale.

Sono possibili isolate rotture di rami e/o caduta di alberi, caduta di tegole e cornicioni, localizzati danni alle strutture provvisorie, con trasporto di materiale vario.

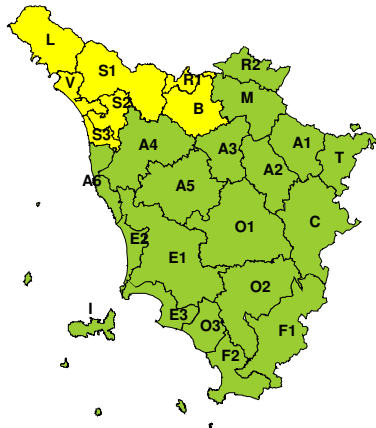
Sono possibili localizzati problemi alla circolazione stradale in particolare su viadotti e ponti, con temporanee interruzioni della viabilità. Sono possibili occasionali disagi dovuti a ritardi o cancellazioni dei collegamenti terrestri, ferroviari, aerei e marittimi.

Sono possibili occasionali problemi alle reti di distribuzione di servizi (tra cui telefonia ed elettricità) con temporanee interruzioni dei servizi.

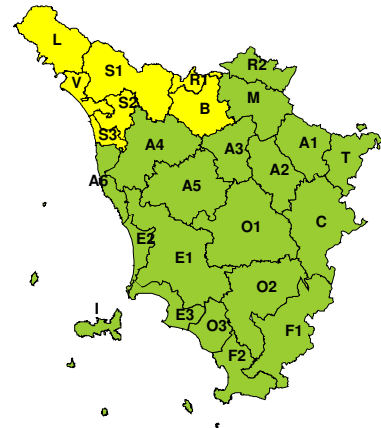


**RISCHIO IDROGEOLOGICO-IDRAULICO RETICOLO MINORE**

**Martedì, 10 Febbraio 2026**

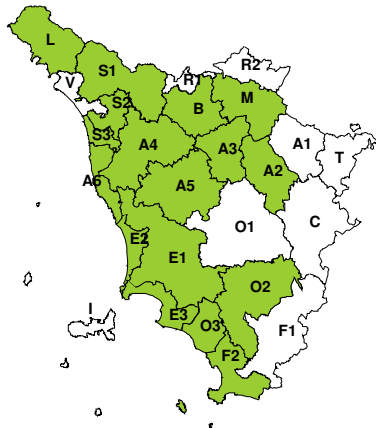


**Mercoledì, 11 Febbraio 2026**

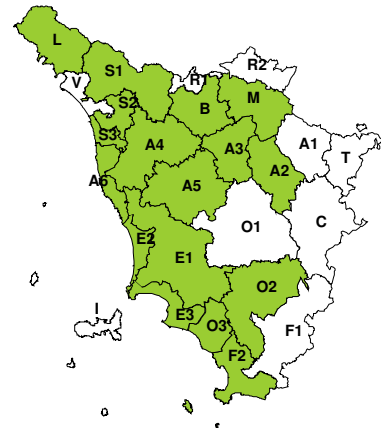


**RISCHIO IDRAULICO RETICOLO PRINCIPALE**

**Martedì, 10 Febbraio 2026**



**Mercoledì, 11 Febbraio 2026**



**TEMPORALI FORTI CON RISCHIO IDROGEOLOGICO-IDRAULICO RETICOLO MINORE**

**Martedì, 10 Febbraio 2026**



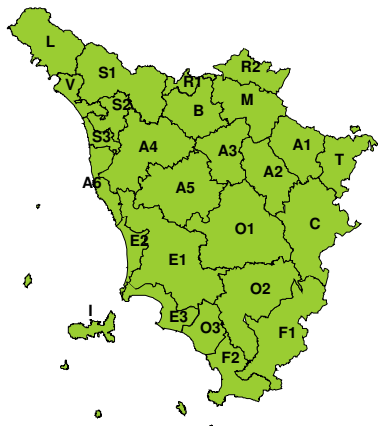
**Mercoledì, 11 Febbraio 2026**





## RISCHIO VENTO

**Martedì, 10 Febbraio 2026**

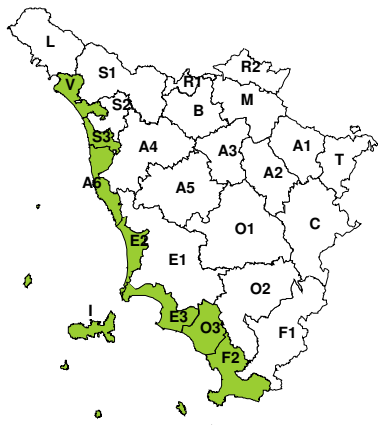


**Mercoledì, 11 Febbraio 2026**

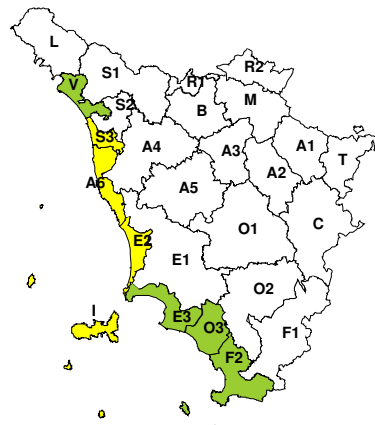


## RISCHIO MAREGGIATE

**Martedì, 10 Febbraio 2026**

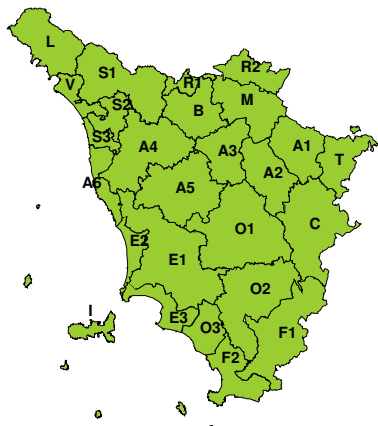


**Mercoledì, 11 Febbraio 2026**

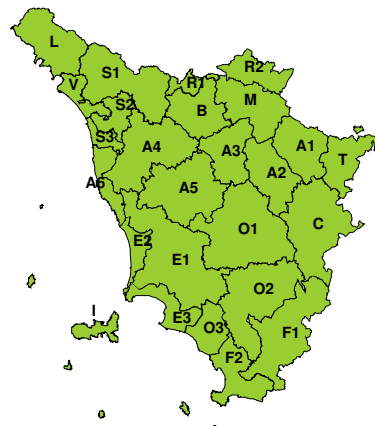


## RISCHIO NEVE

**Martedì, 10 Febbraio 2026**



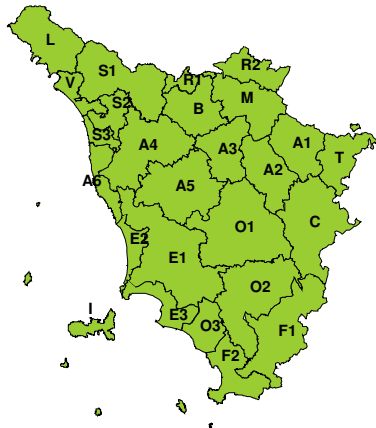
**Mercoledì, 11 Febbraio 2026**





**RISCHIO GHIACCIO**

**Martedì, 10 Febbraio 2026**



**Mercoledì, 11 Febbraio 2026**

