Regione Toscana
Direzione Difesa del Suolo e Protezione Civile
Sala Operativa Regionale

ADOZIONE STATO DI ALLERTA REGIONALE

Emesso alle ore **13.10** del **24/11/2026**
Valido dalle ore **00.00** di **Mercoledí, 25 Novembre 2026** alle ore **23.59** di **Mercoledí, 25 Novembre 2026**

Destinatari

Province/Città Metropolitane	Prefetture	Centrali 118	Altri Soggetti	Consorzi Bonifica	Genii Civili
☐ Ce.Si di Arezzo	☐ Arezzo	☐ Arezzo	■ Dipart. di Protezione Civile	■ CB1 Toscana Nord	■ GC Toscana Nord
■ Ce.Si di Firenze	■ Firenze	■ Firenze	■ Direzione Regionale VVF	☐ CB2 Alto Valdarno	■ GC Valdarno Superiore
■ Ce.Si di Grosseto	■ Grosseto	■ Grosseto	■ Coordinamento Regionale CFS	■ CB3 Medio Valdarno	■ GC Valdarno Centrale
■ Ce.Si di Livorno	■ Livorno	■ Livorno	■ RFI	■ CB4 Basso Valdarno	■ GC Valdarno Inferiore
■ Ce.Si di Lucca	■ Lucca	■ Lucca	■ Autostrade P.I.	■ CB5 Costa	■ GC Toscana Sud
■ Ce.Si di Mass-Carrara	■ Massa-Carrara	■ Massa-Carrara	■ CISA e SALT	■ CB6 Toscana Sud	
■ Ce.Si di Pisa	■ Pisa	■ Pisa	■ ANAS - Comp. Terr. di Firenze		
■ Ce.Si di Pistoia	■ Pistoia	■ Pistoia	■ Telecom		
■ Ce.Si di Prato	■ Prato	■ Prato	■ Snam		
■ Ce.Si di Siena	■ Siena	■ Siena	■ Enel e Terna		
		■ Empoli	■ Registro Dighe Firenze / Perugia		
		■ Versilia			

Vista la Direttiva del Presidente del Consiglio dei Ministri recante "Indirizzi operativi per la gestione organizzativa e funzionale del sistema di allertamento nazionale e regionale per il rischio idrogeologico e idraulico ai fini di protezione civile",Viste le disposizioni per l'attuazione della Direttiva adottate con deliberazione della Giunta regionale n.1526 del 20/10/2025.

In considerazione degli scenari di criticità previsti per le prossime ore riportati dall'Avviso di Criticità emesso dal Centro Funzionale Regionale il giorno Emissione di **Martedí, 24 Novembre 2026**, ore **13.00**, ai fini dell'allertamento del sistema regionale di protezione civile è adottato il presente stato di allerta e dichiarate le relative fasi operative per zone/rischi/tempi sotto indicati:

ZONE	TIPO RISCHIO	TEMPISTICA	LIVELLO ALLERTA/FASE OPERATIVA
L, S1, S2, S3, V	IDROGEOLOGICO IDRAULICO RETICOLO MINORE	dalle ore 00.00 Mercoledí, 25 Novembre 2026 alle ore 23.59 Mercoledí, 25 Novembre 2026	**ALLERTA - CODICE GIALLO FASE DI ATTENZIONE - GIALLO**
A4, A5, A6, B, E1 E2, R1	IDROGEOLOGICO IDRAULICO RETICOLO MINORE	dalle ore 12.00 Mercoledí, 25 Novembre 2026 alle ore 23.59 Mercoledí, 25 Novembre 2026	**ALLERTA - CODICE GIALLO FASE DI ATTENZIONE - GIALLO**
A4, A5, A6, B, E1 E2, L, R1, S1, S2 S3, V	TEMPORALI FORTI CON RISCHIO IDROGEOLOGICO-IDRAULICO RETICOLO MINORE	dalle ore 12.00 Mercoledí, 25 Novembre 2026 alle ore 23.59 Mercoledí, 25 Novembre 2026	**ALLERTA - CODICE GIALLO FASE DI ATTENZIONE - GIALLO**

Si richiamano conseguentemente gli Enti interessati a voler seguire le indicazioni previste nelle disposizioni di cui alla Delibera in relazione alle tipologie di rischio e alle corrispondenti fasi operative previste. ***Si sottolinea che a scala locale gli effetti attesi potrebbero essere amplificati anche significativamente in relazione a condizioni di esposizione e vulnerabilità specifiche o temporanee non valutabili a scala regionale. L'attivazione e la cessazione delle fasi operative a scala locale dovranno seguire l'effettiva tempistica di esaurimento dei fenomeni e delle eventuali criticità.***
In particolare si richiede agli Enti e alle strutture operative di livello locale coinvolti, ciascuno per le proprie competenze, di porre in essere le attività previste in fase previsionale e durante l'evento secondo quanto previsto nelle disposizioni regionali e nei propri piani di protezione civile, in particolare relativamente alle seguenti attività:

PRIMA DEL PERIODO VALIDITÀ
In fase di ATTENZIONE - GIALLO:

- Verifica della sussistenza di particolari condizioni di vulnerabilità dovute a criticità strutturali o temporanee, o di esposizione delle popolazione ai rischi indicati. Verifica dei sistemi di reperibilità e di pronta attivazione delle risorse

In fase di ATTENZIONE - ARANCIO o PRE-ALLARME:

- Allertamento risorse operative previste nella pianificazione e- verifica dell'effettiva disponibilità di materiali/mezzi/personale indispensabili alle attività di presidio dei centri operativi e contrasto degli effetti previsti.
- Allertamento e verifica personale necessario a costituire il tecnico e organizzazione dei presidio territoriale
- Verifica della funzionalità dei sistemi di comunicazione e emergenza
- Informazione preventiva alla popolazione
- Attuazione di prime misure di prevenzione per le aree in cui il rischio risulti più elevato secondo quanto previsto nei piani di protezione civile
- Verifica delle strutture e dell'organizzazione finalizzata all'eventuale messa in sicurezza e assistenza della popolazione

DURANTE IL PERIODO VALIDITÀ/EVENTO IN CORSO

- Attivazione di un presidio tecnico (o centro operativo) e delle attività di monitoraggio strumentale e diretto del territorio
- Valutazione continua della situazione in atto e prevista in relazione a scenari riferimento a scala locale come previsto nei propri piani di protezione civile, anche al fine di attivare, se necessario, eventuali fasi operative di livello superiore
- Mantenimento dello scambio informativo all'interno dell'Ente e verso gli altri soggetti con particolare riferimento alla immediata segnalazione e descrizione delle criticità in atto, delle misure adottate per il contrasto e delle risorse attivate.
- Aggiornamento e caratterizzazione dell'informazione verso la popolazione

Sala Operativa Regionale

BOLLETTINO DI VALUTAZIONE DELLE CRITICITA'

Emissione di **Martedí, 24 Novembre 2026**, ore **13.00**

Martedí, 24 Novembre 2026

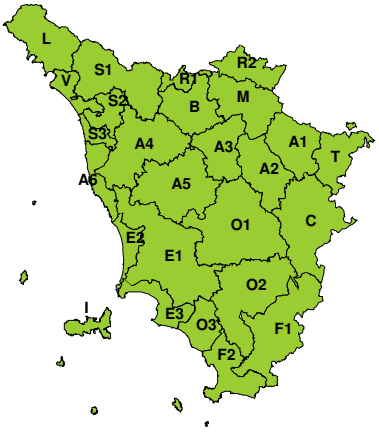

Mercoledí, 25 Novembre 2026

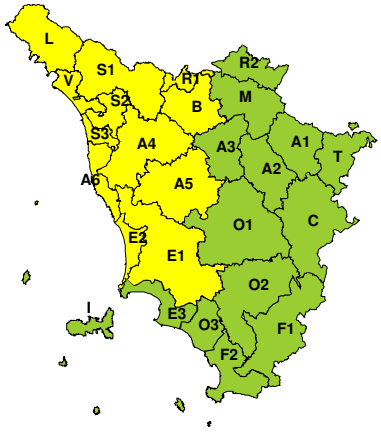

AREE INTERESSATE:

A1-Arno-Casentino
A2-Arno-Valdarno Sup.
A3-Arno-Firenze
A4-Valdarno Inf.
A5-Valdelsa-Valdera
A6-Arno-Costa
B-Bisenzio e Ombr. Pt
C-Valdichiana
E1-Etruria
E2-Etruria-Costa Nord
E3-Etruria-Costa Sud
F1-Fiora e Alb.
F2-Fiora e Alb.-Costa e G
I-Isole
L-Lunigiana
M-Mugello-Val di Sieve
O1-Ombr. Gr-Alto
O2-Ombr. Gr-Medio
O3-Ombr. Gr-Costa
R1-Reno
R2-Romagna-Toscana
S1-Serchio-Garf.-Lima
S2-Serchio-Lucca
S3-Serchio-Costa
T-Valtiberina
V-Versilia

Legenda criticità: VERDE, GIALLO, ARANCIONE, ROSSO

PROVINCE INTERESSATE: FIRENZE, GROSSETO, LIVORNO, LUCCA, MASSA-CARRARA, PISA, PISTOIA, PRATO, SIENA

FENOMENI PREVISTI

Nuovo calo della pressione a partire dal Mar di Sardegna e mar di Corsica nel corso delle prossime ora per l'avvicinamento di un'altra perturbazione Atlantica. Domani minimo in approfondimento tra Golfo del Leone e Mar Ligure con sistema frontale in transito sul centro nord Italia tra domani, mercoledì e dopodomani, giovedì.
PIOGGIA: Oggi, martedì, dal pomeriggio deboli piogge su costa settentrionale e zone di nord ovest con cumulati poco significativi. Domani, mercoledì, piogge sparse su zone occidentali e settentrionali, anche a carattere di rovescio, più isolate e intermittenti altrove; peggioramento più consistente dal tardo pomeriggio e in serata e prime ore notturne per il transito del fronte freddo con precipitazioni più diffuse e a prevalente carattere di rovescio e temporale, in particolare su zone costiere e settentrionali. Cumulati attesi per domani fino a 20-30 mm medi su zone di nord ovest, restanti zone appenniniche e attorno al M. Amiata, fino a 10-20 mm altrove; massimi fino a 50-70 mm a ridosso dei rilievi (difficilmente localizzabili) e 30-50 mm altrove; massimi orari nei temporali più intensi fino a 30-40 mm/1h.
TEMPORALI: Temporali localmente forti più probabili dal tardo pomeriggio, in particolare su zone costiere e zone di nord ovest.
VENTO: Domani, mercoledì, venti meridionali in intensificazione e rotazione ai quadranti occidentali in serata con raffiche fino a 60-80 km/h.
MARE: Domani, mercoledì, moto ondoso in intensificazione in serata fino a mare molto mosso (fino a 2,5 m. di altezza d'onda significativa).

DESCRIZIONE DELLE CRITICITÀ PREVISTE:

Sulla base delle previsioni meteorologiche odierne e delle valutazioni dei possibili effetti al suolo effettuate, si prefigurano i seguenti scenari di criticità:

ZONE DI ALLERTA	RISCHIO	TEMPI	CRITICITA'
L, S1, S2, S3, V	IDROGEOLOGICO IDRAULICO RETICOLO MINORE	dalle ore 00.00 Mercoledí, 25 Novembre 2026 alle ore 23.59 Mercoledí, 25 Novembre 2026	**GIALLO**
A4, A5, A6, B, E1 E2, R1	IDROGEOLOGICO IDRAULICO RETICOLO MINORE	dalle ore 12.00 Mercoledí, 25 Novembre 2026 alle ore 23.59 Mercoledí, 25 Novembre 2026	**GIALLO**
A4, A5, A6, B, E1 E2, L, R1, S1, S2 S3, V	TEMPORALI FORTI CON RISCHIO IDROGEOLOGICO-IDRAULICO RETICOLO MINORE	dalle ore 12.00 Mercoledí, 25 Novembre 2026 alle ore 23.59 Mercoledí, 25 Novembre 2026	**GIALLO**

DESCRIZIONE DEGLI SCENARI DI EVENTO PREVISTI

IDROGEOLOGICO
IDRAULICO RETICOLO MINORE

Criticità Giallo: Possibilità di innesco di frane superficiali/colate rapide di detriti o fango in bacini di dimensioni limitate e ruscellamenti superficiali anche con trasporto di materiale con conseguenti possibili danni localizzati alle infrastrutture, edifici e attività agricole, cantieri, insediamenti civili e industriali esposti; possibile innalzamento dei livelli idrometrici dei corsi d'acqua minori, con inondazioni delle aree limitrofe, anche per effetto di criticità locali (tombature, restringimenti, occlusioni delle luci dei ponti, ecc); possibile scorrimento superficiale delle acque nelle strade con fenomeni di rigurgito dei sistemi di smaltimento delle acque piovane e con possibile tracimazione e coinvolgimento delle aree urbane depresse, dei locali interrati e di quelli posti a pian terreno lungo le vie potenzialmente interessate da deflussi idrici; possibili temporanee interruzioni della rete stradale e/o ferroviaria in prossimità di impluvi, canali, zone depresse (sottopassi, tunnel, avvallamenti stradali, etc.) e a valle di porzioni di versante interessate da fenomeni franosi; possibili limitati danni alle opere idraulichee di difesa delle sponde, alle attività agricole, ai cantieri, agli insediamenti civili e industriali in alveo; possibili criticità connesse a localizzate cadute massi.

TEMPORALI FORTI CON RISCHIO IDROGEOLOGICO-IDRAULICO RETICOLO MINORE

Criticità Giallo: In uno scenario caratterizzato da elevata incertezza previsionale, saranno possibili fenomeni intensi occasionalmente pericolosi per l'incolumità delle persone e in grado di causare disagi e danni a carattere locale.
Saranno possibili gli effetti riconducibili al rischio **idrogeologico-idraulico reticolo minore**, che potrebbero verificarsi in maniera repentina ed improvvisa.
A causa delle violente raffiche di **vento**, saranno possibili ulteriori effetti tra cui ad esempio, rottura di rami e/o caduta di alberi, caduta di tegole, danni alle strutture provvisorie e/o agli edifici, abbattimento di pali, segnaletica e impalcature, trasporto di materiale, disagi e/o interruzione della viabilità e danneggiamenti alle reti di distribuzione di servizi (tra cui telefonia ed elettricità) con conseguenti interruzioni.
Nel caso in cui si verifichino **grandinate** saranno inoltre possibili danni alle colture agricole, alle coperture degli edifici e agli automezzi.
Infine a causa delle **fulminazioni** saranno possibili danneggiamenti agli edifici, alberi e alle reti di distribuzione di servizi (tra cui telefonia ed elettricità) e eventualmente l'innesco di incendi in aree boschive.

RISCHIO IDROGEOLOGICO-IDRAULICO RETICOLO MINORE

Martedí, 24 Novembre 2026

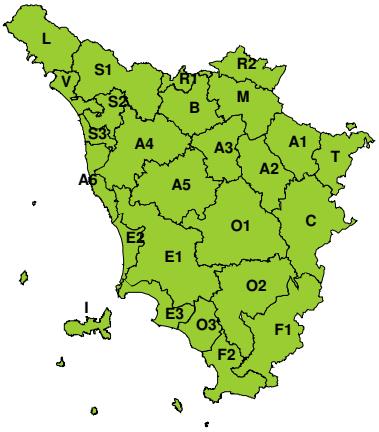

Mercoledí, 25 Novembre 2026

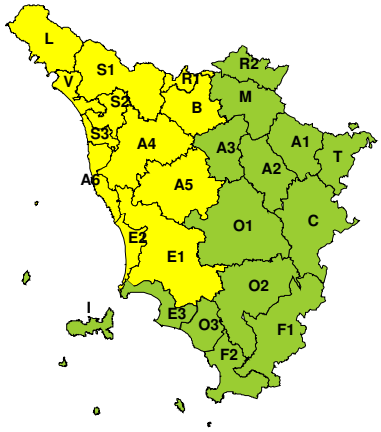

RISCHIO IDRAULICO RETICOLO PRINCIPALE

Martedí, 24 Novembre 2026

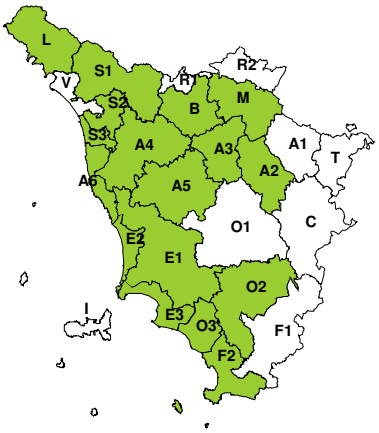

Mercoledí, 25 Novembre 2026

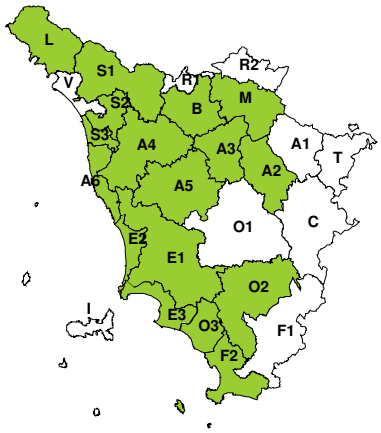

TEMPORALI FORTI CON RISCHIO IDROGEOLOGICO-IDRAULICO RETICOLO MINORE

Martedí, 24 Novembre 2026

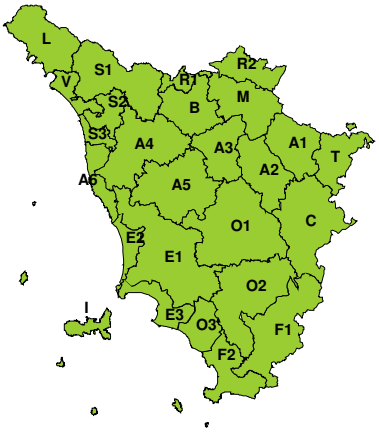

Mercoledí, 25 Novembre 2026

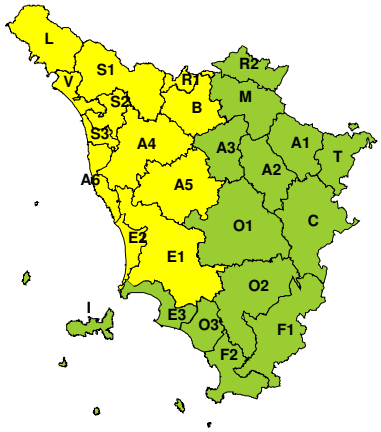

RISCHIO VENTO

Martedí, 24 Novembre 2026

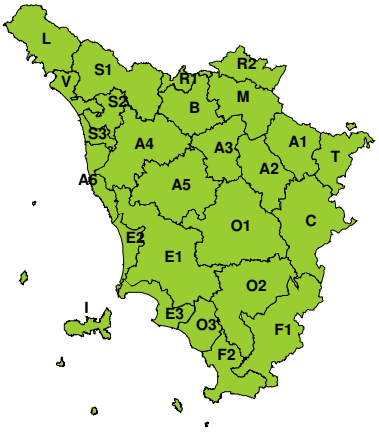

Mercoledí, 25 Novembre 2026

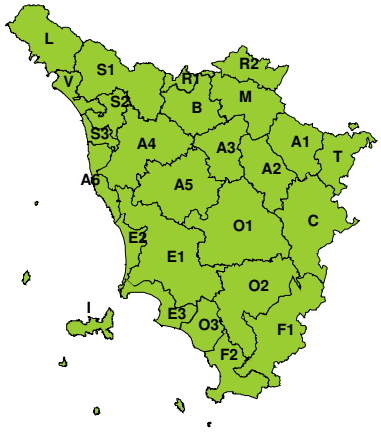

RISCHIO MAREGGIATE

Martedí, 24 Novembre 2026

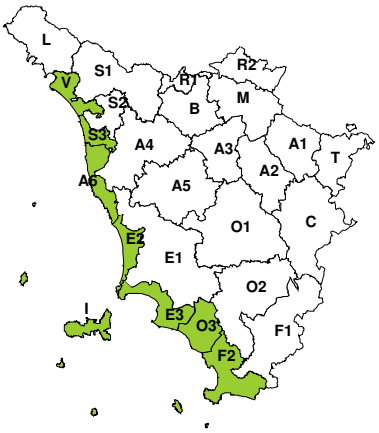

Mercoledí, 25 Novembre 2026

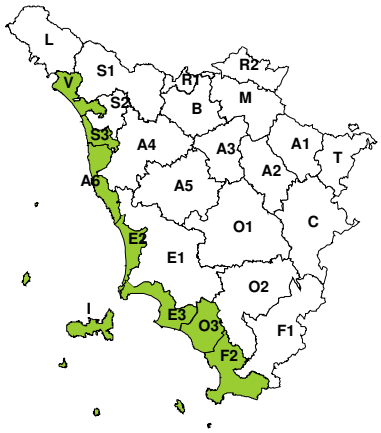

RISCHIO NEVE

Martedí, 24 Novembre 2026

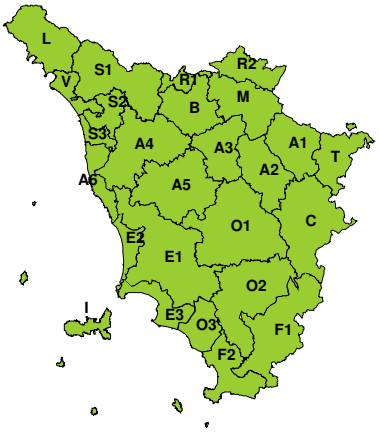

Mercoledí, 25 Novembre 2026

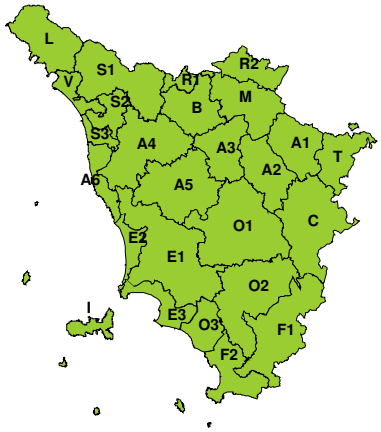

RISCHIO GHIACCIO

Martedí, 24 Novembre 2026

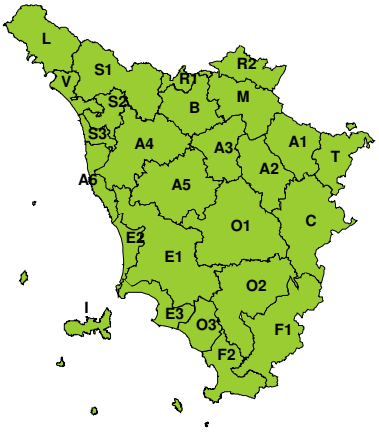

Mercoledí, 25 Novembre 2026

